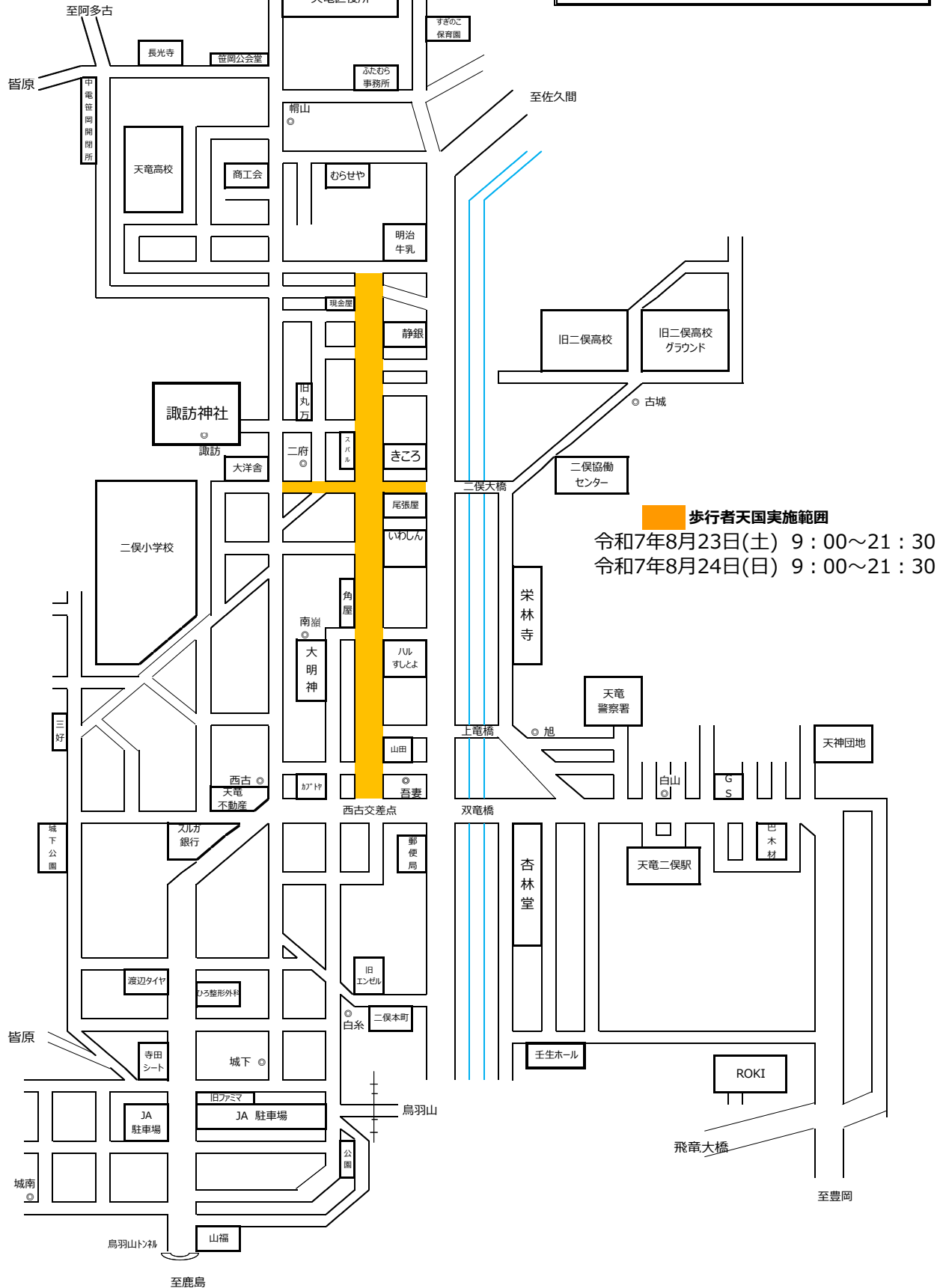


①

歩行者天国範囲図



②

車道地内交通規制計画図 令和7年8月23日(土)



③

旭町地内交通規制計画図 令和7年8月23日(土)



④-1

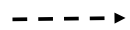
旭町～阿蔵地内交通規制計画図 令和7年8月23日(土)

通行止規制区間
17:30～21:00

3車線規制区間
16:30～19:00

車線規制区間
(一方通行)
16:30～19:00

車線規制区間
(一方通行)
16:30～19:00



車両迂回路



バリケード

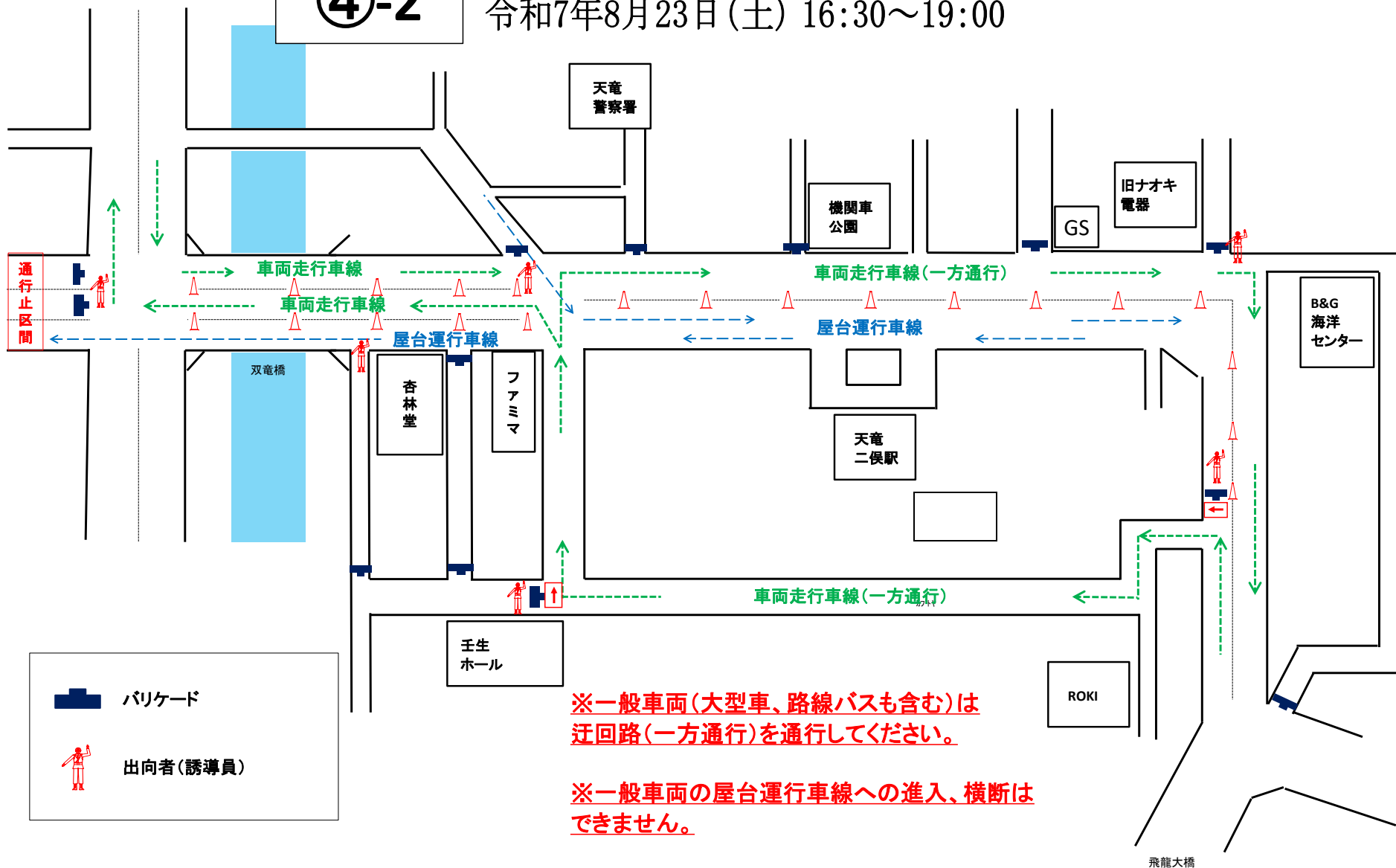


出向者(誘導員)

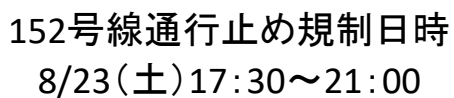




④-2

旭町～阿蔵地内車線規制詳細図
令和7年8月23日(土) 16:30～19:00



交通規制計画図






凡	例
通行止め区間	
バリケード 設置場所	

⑤-2

交通規制計画図

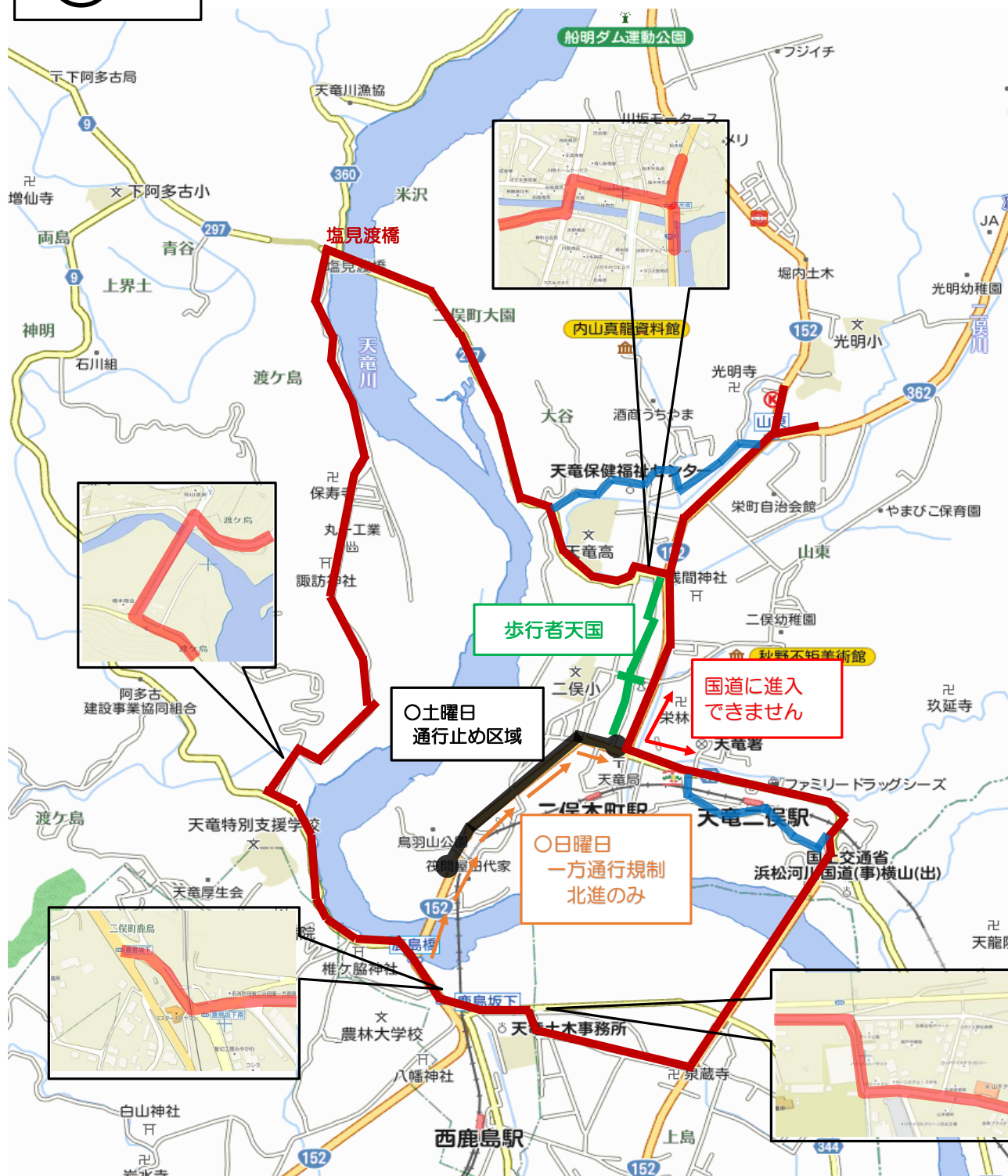


152号線一方通行規制日時
8/24(日)12:30~15:00

凡	例
規制区間	
バリケード設置場所 出向者配置場所	
車両通行方向	

⑤-3

鹿島橋～飛龍大橋～双竜橋～152号線



～国道152号線通行止め規制日時～

8月24日 (日) 12:30~15:00

お手数ですが、ご協力をお願い致します 年番町 帽山連